



Klimatyczny
Kołobrzeg



Kołobrzeg

Sportowo i aktywnie






KOŁOBRZEG

POLSKA

Serdecznie witamy Państwa w Kołobrzegu, najpiękniejszym nadmorskim uzdrowisku w Polsce. Położenie nad Bałtykiem u ujścia rzeki Parsęty, unikatowy mikroklimat oraz duża ilość zieleni świadczą o wyjątkowości tego miasta. Piaszczyste złote plaże, spacer nadmorską promenadą o zachodzie słońca, zabytki będące świadectwem długiej historii miasta to tylko kropla w morzu atrakcji, jakie miasto oferuje swoim gościom.

Ceniących sport i aktywny wypoczynek zachęcą do odwiedzenia miasta liczne szlaki: rowerowe, piesze i kajakowe, czy też położona w otoczeniu parku nadmorskiego, ścieżka zdrowia. Niezapomnianych wrażeń z pewnością dostarczą loty widokowe, sporty wodne, nurkowanie, wyprawy wędkarskie, rejsy na duńską wyspę Bornholm, przejażdżki konne czy też pokonywanie tras w parku linowym.





Klimatyczny Kołobrzeg

Szlaki turystyczne

Kołobrzeg i jego okolice to doskonałe miejsce do rozwijania pasji turystyki pieszej. Szerokie plaże, urokliwe parki, bliskość lasów i wytyczone szlaki turystyczne stanowią doskonałą bazę dla zapaleńców Nordic Walking. Nie ma nic przyjemniejszego jak wieczorny marsz brzegiem morza z „kijami” w promieniach zachodzącego słońca. Kołobrzeskie szlaki to nie tylko sport i aktywność, część z nich porusza aspekty kulturowe i historyczne regionu, pozwala poznać miasto z całkiem innej perspektywy.

Zapraszamy na szlak!



Szlak Czerwony E-9

Przez Kołobrzeg biegnie szlak turystyczny o znaczeniu międzynarodowym, oznaczony kolorem czerwonym. Odcinek kołobrzegi jest tylko fragmentem dużego europejskiego szlaku ciągnącego się od Atlantyku przez brzegi Morza Północnego, Morza Bałtyckiego po miejscowość Braniewo na wschodnich rubieżach Polski. Kołobrzegi odcinek to około 12 km.

Przebieg szlaku

ul. Arciszewskiego, ul. Wiosenna, ul. Bałtycka, ul. Solna, ul. Spacerowa, ul. Towarowa, ul. Morska, Bulwar J. Szymańskiego, Al. Nadmorska, Al. Sułkowskiego.

Atrakcje, ciekawe miejsca

Port Rybacki – barwne miejsce, w którym można podpatrzeć jak wygląda ciężka praca ludzi morza.

W godzinach porannych funkcjonuje tu targ rybny, na którym można się zaopatrzyć w świeżą rybę „prosto z kutra”.

Reduta Solna – wybudowana w latach 1832–1836, stanowiła element systemu obrony portu.

Jej gospodarzami są harcerze ZHP, czasem również oblegają ją piraci z morskim programem edukacyjnym. Tuż obok Reduty powstał Kołobrzegi Skansen Morski, gdzie stacjonują muzealne okręty wojaskowe.

Solne źródło – miejsce, gdzie wypływa kołobrzegi solanka. Zachęcamy do spróbowania.

Port Jachtowy – nowoczesna przystań żeglarska, zawijają tu jachty z różnych zakątków Europy i świata.

Reduta Morast – inaczej nazywana Redutą Bagierną, wybudowana została w latach 1170–1174 na Wyspie Solnej, stanowiła w raz z Fortem Ujście kluczowy punkt obrony portu i ujścia rzeki Parsęty. Współcześnie Reduta została zaadoptowana na potrzeby tawerny żeglarskiej.

Regionalne Centrum Kultury – miejsce wydarzeń kulturalnych – koncerty, spektakle recitale oraz wystawy. W sezonie letnim funkcjonuje scena plenerowa.

Latarnia morska – wysokość 26 metrów, zasięg światła – 16 mil morskich, latarnia wybudowana w 1945 roku na Forcie Ujście, którego historia sięga XVIII w.


Pomnik Zaślubin Polski z Morzem – upamiętniający symboliczne Zaślubiny Polski z 18 marca 1945. Z pomnikiem wiąże się legenda mówiąca, iż przejście z jednej strony pomnika na drugą przez jego prześwit (na bezdechu), przynosi spełnienie się wcześniej pomyślanego życzenia.

Molo – wielokrotnie przebudowywane i modernizowane, zostało zniszczone podczas wojny. Współczesne molo, które jest sercem strefy uzdrowiskowej, zostało zbudowane w 1971 roku. Jest najdłuższą żelbetonową konstrukcją tego typu w Polsce: jego długość wynosi 220m, a szerokość 9m.


Park im. Stefana Żeromskiego – dla aktywnych i niezmeńczonych ścieżka zdrowia z licznymi stacjami, na których można przetestować swoją sprawność fizyczną.

Kamienny Szaniec – element fortyfikacji twierdzy Kołobrzeg, wybudowany nad brzegiem morza w latach 1832–1836 w celu osłony rubieży wschodnich twierdzy i portu. Do dziś pozostały jedynie fragmenty, które zostały odpowiednio zabezpieczone. Obecnie na terenie Kamiennego Szańca funkcjonuje lokal gastronomiczny.


Ekopark Wschodni – użytek ekologiczny, chroniący unikatowe siedliska roślin i zwierząt ekosystemu słonawych torfowisk.



Molo



Port Jachtowy



Latarnia morska



Bindaż grabowy - aleja ściśle obsadzona grabami, których korony spletają się ze sobą tworząc rodzaj sklepienia. Pierwotne założenie przestrzenne powstało już w XIX wieku, na przestrzeni ostatnich lat bindaż odzyskał blask z czasów przedwojennych.

Regionalne Centrum Kultury - miejsce wydarzeń kulturalnych - koncerty, spektakle recitale oraz wystawy. W sezonie letnim funkcjonuje scena plenerowa.

Muzeum Oręża Polskiego - Dzieje Oręża Polskiego - wystawa przedstawia bogatą kolekcję dokumentującą historię polskiej wojskowości od okresu średniowiecza do współczesności. Ponad 70 pojazdów wojskowych, samolotów, broni pancernej i artylerii eksponowane są w sali techniki oraz na wystawie plenerowej.

Kamienica kupiecka z XV w. - jedyna pamiątka po bogatych hanzeatyckich czasach. Późnogotycka kamieniczka mieszczańska zbudowana w XV wieku, należała do rodziny Schliefenów. Obecnie miejsce wystaw czasowych muzeum.

Ratusz - to najważniejsza świecka budowla miasta, ze względu na koleje losu do dnia dzisiejszego nie zachowywał się pierwotna bryła. „Dzisiejszy” Ratusz wybudowano w latach 1829-1832 roku, wg. Projektu Karola Fryderyka Schinkla, obecnie jest siedzibą Galerii Sztuki Współczesnej, Rady Miasta i Urzędu Stanu Cywilnego.

Bazylika pw. Wniebowzięcia Najświętszej Marii Panny - najcenniejszą budowlą miasta jest monumentalny pięcionawowy kościół wzniesiony na przełomie XIV/XV wieku, który stanowi doskonały przykład gotyku pomorskiego. Budowla może we wnętrzu pomieścić do 7 tys. osób. Zainteresowanie turystów wzbudzają kule armatnie wmurowane w mury, a także cztery krzywe filary, których odchylenie od pionu wynosi około 60 cm.

Budzistowo - miejscowość przed wojną nazywana Altstadt, uznawana za kolebkę miasta Kołobrzeg. To tu w połowie IX w. powstał gród, który dał początek silnemu miastu. W XIII wieku Kołobrzeg otrzymał prawa lokacyjne i miasto przeniosło się bliżej morza, spowodowało to wyludnienie i upadek pierwotnego grodu.

Kościół pw. Św. Jana Chrzciciela - jedyny zabytek wczesnośredniowiecznego Kołobrzegu, a zarazem najstarszy obiekt ceglanej architektury sakralnej na Pomorzu Środkowym. Pierwsze wzmianki o kościółku pochodzą już z 1222 roku. Mimo licznych zniszczeń i kolei losu zawsze odradzał się, by przypominać o dawnej świetności słowiańskiego, przedlokacyjnego Kołobrzegu.

Szlak im. Jana Frankowskiego


Jeden z najkrótszych szlaków turystycznych województwa zachodniopomorskiego można odnaleźć w Kołobrzegu. Szlak znakowany jest kolorem zielonym i nosi imię wielkiego społecznika, miłośnika Kołobrzegu - Jana Frankowskiego, który zasłużył się jako twórca pierwszego powojennego przewodnika po mieście i okolicach.

Przebieg szlaku

Latarnia Morska, ul. Morska, ul. Towarowa, ul. Spacerowa, ul. Solna, Bulwar Marynarzy Okrętów Pogranicza, ul. Rzeczna, ul. Emilii Gierczak, ul. Armii Krajowej, ul. Budowlana, ul. Kamienna, ul. Bogustawa X, ul. Bolesława Krzywoustego (wzdłuż drogi nr 163 w kierunku na Białogard), ul. Bolesława Chrobrego (w kierunku na Budzistowo), Budzistowo, ul. Kołobrzeska, Kościół św. Jana Chrzciciela.

Atrakcje, ciekawe miejsca

Latarnia morska - wysokość 26 metrów, zasięg światła - 16 mil morskich, latarnia wybudowana w 1945 roku na Forcie Ujście, którego historia sięga XVIII w.



Szlak Solny

Jest to szlak turystyczny powstały na bazie średniowiecznego traktu handlowego biegnącego z nad morza na południe kraju. Średniowieczni kupcy podróżowali wozami wypełnionymi drogocennym towarem - solą zakupioną w Kołobrzegu - do centralnych regionów kraju. Szlak oznaczono kolorem czerwonym, jego całkowita długość to 152 km, kołobrzescki odcinek to zaledwie 4 km. Szlak swój bieg rozpoczyna w Kołobrzegu przy Baszcie Lontowej, natomiast kończy się w miejscowości Czaplinek.

Przebieg szlaku


Baszta Lontowa (zwana Prochową), ul. Dubois, przejście pomiędzy ul. Giełdową a ul. Budowlaną (chodnikiem, pomiędzy domami), ul. Słowińców, ul. Koszalińska, ul. Grochowska, ul. Bolesława Krzywoustego (wzdłuż drogi nr 163 w kierunku na Białogard), ul. Bolesława Chrobrego (w kierunku na Budzistowo), Budzistowo, ul. Kołobrzaska, Kościół św. Jana Chrzciciela.

Atrakcje, ciekawe miejsca

Baszta Lontowa - przekornie nazywana Basztą Prochową. Jest to jedyny obiekt, który pozostał w całości po średniowiecznym systemie obronnym. Baszta ma cztery kondygnacje, a jej ściany frontowe posiadają liczne zdobienia. W elewacji od strony parku znajdują się otwory strzelnicze.

Budzistowo - miejscowość przed wojną nazywana Altstadt, uznawana za kolebkę miasta Kołobrzeg.

Kościół pw. Św. Jana Chrzciciela - jedyny zabytek wczesnośredniowiecznego Kołobrzegu. Z okazji rocznicy tysiąclecia kołobrzesckiego biskupstwa w 2000 r. przed kościołem odsonięto cztery głązy upamiętniające to wydarzenie.



Szlaki rowerowe

Dla wszystkich z nutką pasji podróżniczej proponujemy szlaki rowerowe, które na pewno pozwolą odkryć miasto i region. Kołobrzeg to doskonałe miejsce do aktywnego i zdrowego wypoczynku na "dwóch kółkach"! Opisane poniżej szlaki rowerowe to tylko propozycje na krótkie rowerowe wycieczki głównie w obrębie granic miasta, warto wybrać się nieco dalej zaproponowanymi szlakami i odkryć urok regionu.

Szlak rowerowy R-10 (EV-10)

Międzynarodowy szlak rowerowy biegnącego wokół Morza Bałtyckiego należący do sieci szlaków EuroVelo, nazywany również Nadmorskim Szlakiem Hanzeatyckim. Podczas wyprawy tym szlakiem można poznać kulturę i przyrodę 9 krajów nadbałtyckich, urok oraz atmosferę miast i miasteczek nadmorskich.

Przebieg szlaku

ul. Wylotowa, ul. Wiosenna, ul. Bałtycka, ul. Solna, ul. Spacerowa, ul. Mickiewicza, ul. Rodziewiczówny, ścieżka rowerowa Parku im. Stefana Żeromskiego, Al. Sułkowskiego, ścieżka rowerowa w kierunku Ustronia Morskiego.

Atrakcje, ciekawe miejsca

Park Jedności Narodowej, Port Rybacki, Reduta Solna, Solne źródło, Port Jachtowy, Reduta Morast, Regionalnego Centrum Kultury, Moło, Park im. Stefana Żeromskiego, Kamienny Szaniec, Ekopark Wschodni.

Bike the Baltic

Międzynarodowy szlak rowerowy łączący Szwecję (Szwecja) Wyspę Bornholm (Dania) z Pomorzem Środkowym. Szlak na terenie Polski rozpoczyna swój bieg tuż przy kołobrzesckiej latarni morskiej, gdzie bez trudu można odszukać zielone oznakowanie szlaku z charakterystycznym rowerem i napisem - Bike the Baltic. W porcie tuż obok punktu Informacji Turystycznej znajdziemy mapę z dokładnie zaznaczonym przebiegiem szlaku. Na terenie Kołobrzegu szlak prowadzi ścieżką rowerową biegnącą głównie przez park nadmorski (wzdłuż morza) w kierunku lotniska Bagicz, przy którym szlak odbija w kierunku Podczela. Należy w tym miejscu zachować ostrożność i w odpowiednim miejscu skrócić, gdyż inny szlak oraz ścieżka rowerowo-pieszna prowadzą dalej nad morzem do miejscowości Sianozęty. Szlak Bike the Baltic na obszarze miasta prawie w całości pokrywa się z międzynarodowym szlakiem R10.

Przebieg szlaku

Latarnia Morska, ul. Morska, ul. Ob. Westerplatte, ul. Mickiewicza, ul. Rodziewiczówny, ścieżka rowerowa Parku im. Stefana Żeromskiego, Al. Sułkowskiego, ścieżka rowerowa w kierunku Podczela

Atrakcje, ciekawe miejsca

Latarnia morska, Pomnik Zaślubin Polski z Morzem, Ekopark Wschodni

Wycieczka rowerowa do dębów



Trasa rowerowa prowadzi do najstarszego dębu w Polsce - Bolesława, który liczy sobie blisko 800 lat i jest 100 lat starszy od słynnego Bartka.

Przebieg trasy

ścieżka rowerowa w kierunku Podczela, Ekopark Wschodni, Podczele, Bagicz, Las Kołobrzescki, Malechowo, Kukinia, Rusowo, Gwizd, Ustronie Morskie

Atrakcje, ciekawe miejsca

Zabytkowy cmentarz z przełomu XIX/XX wieku w Bagiczu, Stare poradzickie lotnisko, Dąb Bolesław - najstarszy dąb w Polsce wg badań w 2000 roku ma około 800 lat, 640 letni Dąb Warcisław, Park Podworski - park pałacowy z XIX wieku z pomnikami przyrody - m.in. platanem klonolistnym "Antonim" w Rusowie, Kościół filialny z XIV w. w Rusowie (jedna z najstarszych świątyni chrześcijańskich na Pomorzu z renesansowym dzwonem z 1592 roku).






Jako miasto uzdrowskowe stawiamy na aktywny i zdrowy wypoczynek. Dysponujemy szerokim zapleczem technicznym, które umożliwi realizację przeróżnych form aktywności. W kompleksie sportowym "Milenium" mali i duzi mogą zadbać o swoją kondycję pływając w basenie, zmagając się z rwącą rzeką, zimą jeżdżąc na łyżwach czy uczestnicząc w zajęciach fitness. Większość obiektów hotelowych posiada swoje własne baseny rekreacyjne, które udostępniane są w miarę możliwości wszystkim gościom odwiedzającym Kołobrzeg. O każdej porze roku można umówić się na partyjkę tenisa z przyjacielem, gdyż w miasto dysponuje otwartymi jak i zamkniętymi kortami tenisowymi. Jeśli planują Państwo aktywnie i zdrowo spędzić wakacje, to tylko u nas - nad polskim morzem wśród skarbów wybrzeża - solanki, borowiny, jodu!

Miejski Ośrodek Sportu i Rekreacji , ul. Łopuskiego 38, 78-100 Kołobrzeg
www.sport.kolobrzeg.pl

Recepcja, tel. +48 94 355 1400, e-mail: recepcja@mosir.kolobrzeg.pl
 Sekretariat, tel. +48 94 355 1384, e-mail: sekretariat@mosir.kolobrzeg.pl
 Marketing, tel. 94 355 1304 , e-mail: marketing@mosir.kolobrzeg.pl



Baseny

AQUAPARK MILENIUM
 Kołobrzeg (MOSIR)
 ul. Łopuskiego 38, tel. 94 355 1400

BASEN MORSKA ODYSEJA
 ul. Rodziewiczówny 1, 94 355 3413

HOTEL ***** AQUARIUS SPA
 ul. Kasprzowicza 24, tel. 94 353 6500

HOTEL***** MARINE
 ul. Sutkowskiego 9, tel. 94 353 4300

HOTEL**** BALTIC PLAZA
 mediSPA & fit
 ul. Płażowa 1, tel. 94 713 5600

HOTEL**** DIVA SPA
 ul. Kościuszki 16, tel. 94 353 6000

HOTEL**** LEDA SPA
 ul. Kasprzowicza 23, tel. 94 351 3900

HOTEL**** SAND
 ul. Zdrojowa 3, tel. 94 353 4100

HOTEL ZDROJOWY *** PRO-VITA
 ul. Kościuszki 17, tel. 94 355 4000

PENSJONAT** GÓRNIK
 ul. Kościuszki 3, tel. 94 354 0078

DORIS SPA
 Ośrodek Wypoczynkowy
 ul. Kasprzowicza 22, tel. 94 352 3372

HOLTUR ORW PODCZELE
 Sanatorium Uzdrowskowie
 ul. Koszalińska 72, tel. 94 354 3116

IKAR Centrum
 Zdrowia i Wypoczynku
 ul. Rodziewiczówny 24, tel. 94 352 4092

IKAR PLAZA
 Centrum Zdrowia i Wypoczynku
 ul. Wschodnia 35, tel. 94 713 6022

LECH Sanatorium
 i Szpital Uzdrowskowie
 ul. Korzeniowskiego 1, tel. 94 352 5291

MAGNOLIA SPA
 Ośrodek Rehabilitacyjno- Rekreacyjny
 ul. Bałtycka 39, tel. 94 351 7046

MSW Sanatorium Uzdrowskowie
 ul. Portowa 22, tel. 94 354 4620

NIWA Centrum
 Rehabilitacji Rolników
 ul. Norwida 3, tel. 94 355 2000

POSEJDON
 Ośrodek Sanatoryjno Wypoczynkowy
 ul. Spacerowa 38, tel. 94 355 3750

SAN Sanatorium Uzdrowskowie
 ul. Kasprzowicza 17, tel. 94 352 6441

VERANO
 Centrum Zdrowia i Relaksu
 ul. Sikorskiego 8, tel. 94 355 3000

Zakład Przyrodolecniczy nr 1
 ul. Rafińskiego 3, tel. 94 354 8852

Zakład Przyrodolecniczy nr 2
 ul. Rodziewiczówny 13, tel. 94 354 8854

Korty tenisowe

Tenis Park
ul. Sikorskiego 1
tel. +48 663 841 728

Milenium
ul. Łopuskiego 38
tel. +48 94 355 1400

Park Rekreacji
ul. Kasprowicz 13
tel. +48 603 911 929

SU Holtur Podczele
ul. Koszalińska 72
tel. +48 94 354 3116

Verano Centrum Zdrowia i Relaksu
ul. Sikorskiego 8
tel. +48 94 355 3000

Hotel Arka Medical SPA (kryty kort)
ul. Sułkowskiego 11
tel. +48 94 353 2100

Pajamad Centrum Sportowe (squash)
ul. Bukowa 1, Budzistowo
tel. +48 792 160 958

Wypożyczalnia kajaków

Punkt 1: ul. Szpitalna, „Kuźnia Caffè”

Punkt 2: ul. Kasprowicz 95/6
tel. +48 608 331 463

Wypożyczalnia rowerów

Punkt 1: ul. Szpitalna, „Kuźnia Caffè”

Punkt 2: ul. Kasprowicz 95/6
tel. +48 608 331 463

Sklep Rowerowy K2
Al. I Armii Wojska Polskiego 28H
tel. +48 354 7874

Jazda konna

Ośrodek Jazdy Konnej
„Michalski”
ul. Kołobrzaska 6b, Budzistowo
tel. +48 94 354 3754

Dziki Zachód
ul. Wycieczkowa 9, Zieleniewo
tel. +48 602 606 177





Urząd Miasta Kołobrzeg

ul. Ratuszowa 13, 78-100 Kołobrzeg
tel. +48 94 355 1500 (centrala)
tel. +48 94 355 1510 (sekretariat)
fax. +48 94 352 3769
e-mail: www.kolobrzeg.pl
urzad@um.kolobrzeg.pl

Punkty Informacji Turystycznej

www.klimatycznykolobrzeg.pl

Plac Ratuszowy 2/1, 78-100 Kołobrzeg
tel. +48 94 354 7240
it@um.kolobrzeg.pl

ul. Dworcowa 1, 78-100 Kołobrzeg
tel. +48 94 352 7939
turystyka@home.pl

sezonowo

ul. Morska 1, 78-100 Kołobrzeg
tel. +48 35 94 352 0855
itport@cp.kolobrzeg.pl

Ważne telefony

+48 numer kierunkowy z zagranicy

999 Pogotowie Ratunkowe

998 Straż Pożarna
Żurawia 12 B, tel. 94 355 1444

997 Policja
Kilińskiego 20, tel. 94 353 3511

986 Straż Miejska
Ratuszowa 12, tel. 94 355 1620

981 Pomoc Drogowa
112 Telefon alarmowy

Regionalny Szpital w Kołobrzegu
Łopuskiego 31, tel. 94 352 0200

Informacja kolejowa i autobusowa
PKP (42) lub (22) 19436, 19757
PKS 703 303 333

Telefon bezpieczeństwa dla turystów zagranicznych w sezonie letnim
800 200 300; +48 608 599 999

Punkt Informacji Turystycznej
Plac Ratuszowy 2/1, tel./fax 94 354 7220
Morska 1, tel./fax 94 352 0855
Dworcowa 1, tel./fax 94 352 7939